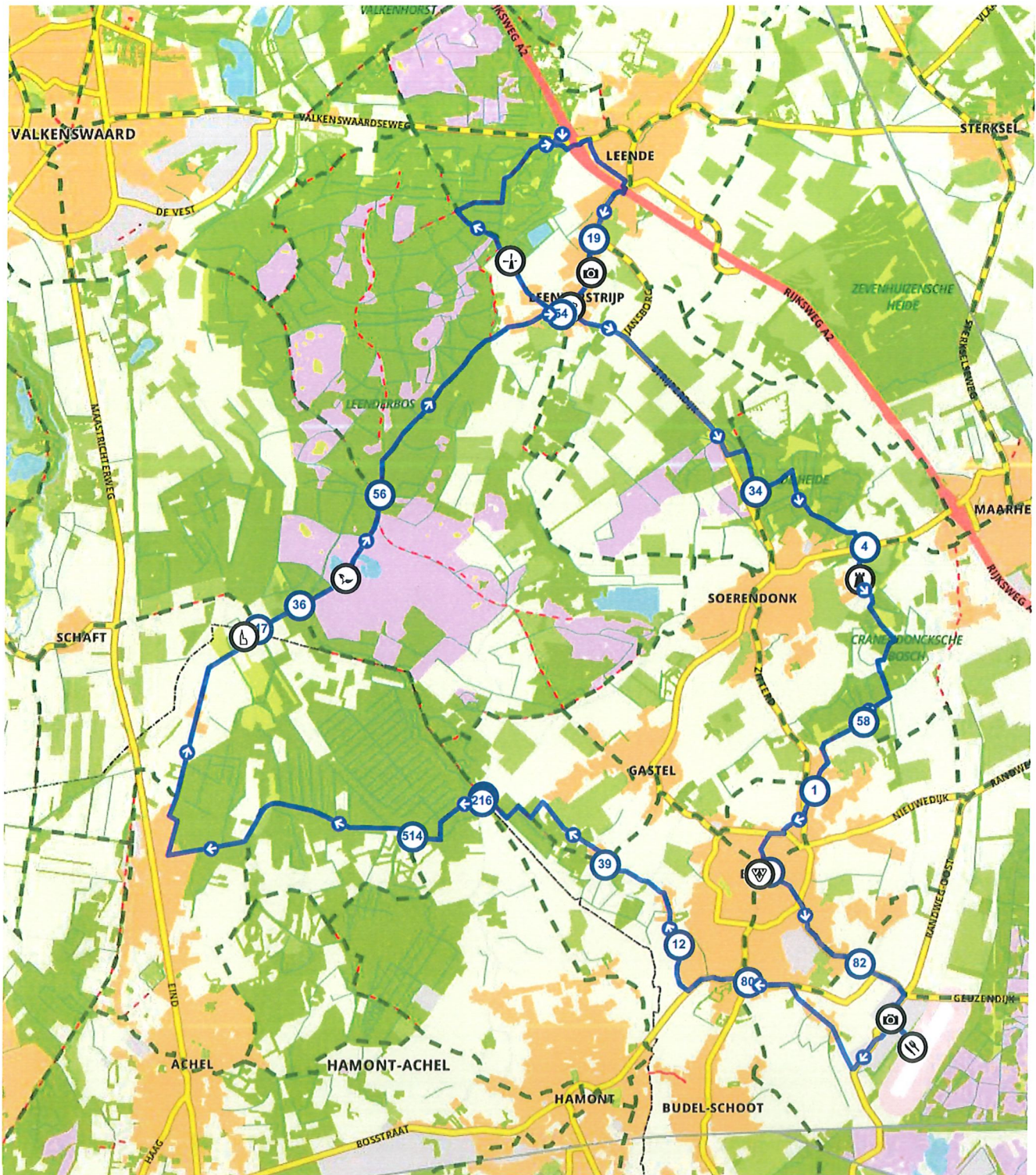


'De Vrienden van De Kempen' route 3-9 Grootte Heide Route. (deel 2)

Nederland | Noord-Brabant | Heeze-Leende | 41.49 km (Ongeveer 02:26 u) | Fietsroute 838926



'De Vrienden van De Kempen' route 3-9 Groote Heide Route. (deel 2)

Nederland | Noord-Brabant | Heeze-Leende | 41.49 km (Ongeveer 02:26 u) | Fietsroute 838926

Deze route wordt u aangeboden door 'De vrienden van de Brabantse Kempen'. Deze route 3-9 gaat langs een gedeelte van onze leden in 'De Kempen' en maakt deel uit van nog 8 andere fiets dagtochten die langs al onze adressen gaan. Deze kunt u vinden in de 'Ontdek Hier' boekjes die gratis te verkrijgen zijn bij onze [deelnemers](#) en de TIP/VVV en Info-kantoren in 'De Brabantse Kempen'.










De start van deze 42 km fietstocht is bij Hotel Jagershorst, een van de vele van 'De Vrienden van De Kempen' club. Natuurlijk kan men ook overal elders op de route starten, het zijn namelijk fietsrondjes.

We steken hier de hoofdweg over (Pas op!) om hier het fietspad richting Leende te gaan en na het viaduct dus 2x rechtsaf om na weer een viaduct in Leenderstrijp bij de Hospes uit te komen, vandaar gaan we naar Kasteel Craenendonck, om Soerendonk heen komen we in Budel centrum en via Airport Budel gaan langs de grens om blauwe bessen (en de Dodendraad 14-18) te kopen en bekijken om dan met een ornvieg via De Bever bij de Achelse Kluis te komen om daar van de laatste Achel trapist en andere te genieten. En via FKP 217 gaan we via 36,56 en de Coöp-St,Jan en na FKP 54, De Kapel en de Molen gaan we via de bossen terug naar ons startpunt. Probeer ook juist alle adressen uit het boekje te leren ontdekken tijdens de fietstochten.

Wilde u meer fietsen zie dan de "LF-Fietsclub" (website: www.fietsclubbrabant.nl) hier vindt u meer leuke fietstochten om samen te genieten in de Brabantse Kempen! Wist u dat de 'Groote Heide' het grootste natuurgebied is en zelfs groter dan de Veluwe. Zie dus ook deel 1 op route.nl nummer: 213946 Dus veel fiets plezier gewenst langs al deze parels op deze routes, bekijk het gratis 'Ontdek Hier' boekje van de 'Vrienden van De Kempen' daar kunt u ook de andere routes vinden onder de nummers (1) 213885, (2) 213946, (3) [838926](#), (4) 214005, (5) 214638, (6) 767342, (7) 214710, (8) 272378, en (9) 343286

Wij wensen u veel fietsplezier!

Routebeschrijving

#	Beschrijving	Afstand
	Valkenswaardseweg, 5595XB, Heeze-Leende, Noord-Brabant, Nederland	0.00 km
	Volg de weg 24 m	0.02 km
	Ga rechtsaf en volg deze weg 50 m	0.07 km
	Houd links aan en volg deze weg 60 m	0.13 km
	Ga linksaf en volg deze weg 153 m	0.29 km
	Ga linksaf en volg deze weg 319 m	0.60 km
	Ga rechtsaf en volg deze weg 416 m	1.02 km
	Volg de weg 249 m	1.27 km
	Ga rechtsaf en volg deze weg 66 m	1.33 km

Pauzeplaatsen

Fietscafé de Hospes

Strijperstraat 46
5595 GD Leende
<http://www.cafedehospes.nl>

Prachtig gelegen aan de rand van het Leenderbos vind je dit heerlijke fietsterras. Dit is de perfecte startplek om te fietsen en te wandelen door de Brabantse Kempen. Geniet hier van heerlijke eigen bereide maaltijden uit de eigen keuken voor een goede eerlijke prijs. Je hebt de keuze uit meerdere fiets- en wandelroutes die vanaf hier starten.

Restaurant- brasserie De Coockpit

Luchthavenweg 16
6021 PX Budel
<http://www.decoockpit.nl>























Restaurant- brasserie De Coockpit ligt vlakbij de start- en landingsbanen van Kempen Airport. Een mooie plek voor een gezellige tussenstop of als uitvalsbasis voor een tocht door de bosrijke omgeving. Met Weert ligt er bovendien een gezellig stadje binnen fietsbereik. Bij De Coockpit kun je je laten verrassen door de lekkerste gerechten: ze zijn Frans geïntereerd en bereid met verse en seizoensgebonden producten. In de brasserie kun je neerstrijken voor een wat snellere hap of een kopje koffie. Het terras ligt aan het vliegveld. Zo dicht bij een vliegtuig heb je vast nog nooit gegeten.

Bezienswaardigheden

Onderduikplek

Strijperstraat 25
5595GA Leende

In Leende waren natuurlijk meer plaatsen waar onderduikers verbleven, waaronder het adres Strijperstraat 25. Een andere plek waar onderduikers verbleven was op de plek waar nu het pannenkoekhuis aan de Valkenswaardseweg is. Daar

#	Beschrijving	Afstand
	Ga linksaf en volg deze weg 46 m	1.38 km
	Ga rechtsaf en volg deze weg 69 m	1.45 km
	Ga rechtsaf en volg deze weg 685 m	2.13 km
	19 (Strijperstraat, 5595GC, Heeze-Leende, Noord-Brabant, Nederland)	2.13 km
	Volg de weg 402 m	2.53 km
	Onderduikplek (Strijperstraat, 5595GA, Leende, Noord-Brabant, Nederland)	2.53 km
	Volg de weg 474 m	3.01 km
	Ga een scherpe bocht rechtsaf en volg deze weg 22 m	3.03 km
	Fietscafé de Hospes (Strijperstraat, 5595 GD, Leende, Noord-Brabant, Nederland)	3.03 km
	Ga rechtsaf en volg deze weg 59 m	3.09 km
	Ga linksaf en volg deze weg 2.2 km	5.33 km
	Volg de weg 297 m	5.62 km
	Ga linksaf en volg deze weg 213 m	5.83 km
	Ga rechtsaf en volg deze weg 500 m	6.33 km
	34 (Strijperdijk, 6027RD, Cranendonck, Noord-Brabant, Nederland)	6.33 km
	4 (Molenheide, 6027RJ, Cranendonck, Noord-Brabant, Nederland)	8.21 km
	Volg de weg 5 m	8.21 km
	Ga linksaf en volg deze weg 367 m	8.58 km
	Ga linksaf en volg deze weg 59 m	8.64 km
	Cranendonck (Van Schoonvorstlaan, 6027RK, Cranendonck, Noord-Brabant, Nederland)	8.64 km
	Ga linksaf en volg deze weg 165 m	8.80 km
	Ga linksaf en volg deze weg 1.2 km	10.01 km

stonden vroeger een paar houten barakken, waarbij een directiekeet. Deze was in gebruik als jacht- en vakantieverblijf. In de oorlog verbleef de familie Bas de Gaaij Fortman sr. er ook. De familie bood in haar vakantiehuis ook regelmatig aan wisselende onderduikers onderdak en moest dus zorgen voor extra eten. Daarvoor ging men dan weer naar Louis Rutten. Ook bij de weduwe Willems - Bax op de Kleine Kerk verbleef een gezin. Pas bij de bevrijding bleek dat het om een Joods gezin ging.

Cranendonck

Van Schoonvorstlaan
6027RK Cranendonck

In het buitengebied van Soerendonck ligt achter de monumentale villa Cranendonck een nagenoeg rond terrein, geheel door grachten omgeven. Het terrein is in gebruik als boomgaard. Op de plaats van één de bouwhuizen staat nu een villa uit 1899. Het gaat hier

Kempen Airport























Luchthavenweg
6021 PL Budel

Bij dit kleinschalige vliegveld kun je terecht als je graag eens een vliegles zou willen volgen of een privévlucht zou willen maken. Blijf je liever met beide benen op de grond? Dan kun je hier natuurlijk ook gewoon vliegtuigen bewonderen.

St.-Benedictusabdij - De Achelse Kluis

De Kluis 1
B-3930 Hamont-Achel
<http://www.achelsekluis.org/>

De Achelse Kluis is al sinds eeuwen een plek waar mensen neerstrijken voor gebed en spiritualiteit. Ook vandaag de dag zijn er nog mensen die hier naartoe gaan voor rust en verinnerlijking. De Kluis is gelegen op de grens van Noord-Brabant (HE) en Noord-Limburg (BE) aan de oevers van de Warmbeek (BE) / Tongelreep (NE). Het bier dat in de Kluis wordt gebrouwen is een van de weinigen die zich trappistenbier mag noemen, zo zijn er namelijk maar 11 bieren die deze titel mogen dragen.

#	Beschrijving	Afstand
	Ga linksaf en volg deze weg 363 m	10.38 km
	Volg de weg 74 m	10.45 km
	Houd rechts aan en volg deze weg 545 m	10.99 km
 58	58 (Broekkant, 6021CS, Cranendonck, Noord-Brabant, Nederland)	10.99 km
 1	1 (Keunenhoek, 6021CX, Cranendonck, Noord-Brabant, Nederland)	12.12 km
	Volg de weg 3 m	12.12 km
	Ga rechtsaf en volg deze weg 246 m	12.37 km
	Ga linksaf en volg deze weg 104 m	12.47 km
	Ga rechtsaf en volg deze weg 311 m	12.78 km
	Ga rechtsaf en volg deze weg 169 m	12.95 km
	Ga linksaf en volg deze weg 207 m	13.16 km
	Ga linksaf en volg deze weg 23 m	13.18 km
	Volg de weg 219 m	13.40 km
	Ga rechtsaf en volg deze weg 63 m	13.46 km
 W	VVW Cranendonck (Markt, 6021 CE, Budel, Noord-Brabant, Nederland)	13.46 km
	Ga een scherpe bocht rechtsaf en volg deze weg 73 m	13.53 km
	Houd links aan en volg deze weg 52 m	13.58 km
	Ga een scherpe bocht linksaf en volg deze weg 63 m	13.65 km
 9	9 (Doctor Ant. Mathijssenstraat, 6021CJ, Cranendonck, Noord-Brabant, Nederland)	13.65 km
	Volg de weg 13 m	13.66 km
	Ga rechtsaf en volg deze weg 65 m	13.72 km
	Volg de weg 437 m	14.16 km

 Kraanvennen

Kluizerweg
5556VE Leende

De Kraanvennen herineeren aan de tijd dat er nog kraanvogels gebied huisden.

 Heimolen

Kapelstraat
5595GK Heeze-Leende
<http://www.allermolens.nl>

De bekendste molensoort in Nederland. Windmolens werden niet alleen gebruikt om meel produceren van granen, maar ook voor de drooglegging van poldergebieden. Natuurzuivere energie. De beroemdste molens zijn te vinden in Kinderdijk, waarlijk als poldermodel opgesteld. Een must see!

Aangeboden door:

W.J.van , Noord-Brabant

Praktische informatie

 Parkeerplaats

Valkenswaardseweg
5595BK Heeze-Leende

 VVW agentschap Leende


Oostrikkerdijk 1
5595 XC Leende
vvw@stichtingdeschakel.nl























 heeze





De Laarstukken
5591 Heeze-Leende






















 Oplaadpunt



Dorpstraat
5595CK Heeze-Leende



#	Beschrijving	Afstand
	Houd rechts aan en volg deze weg 1.1 km	15.24 km
	Ga linksaf en volg deze weg 9 m	15.25 km
	82 (Boschdijkdwaarsstraat, 6021RG, Cranendonck, Noord-Brabant, Nederland)	15.25 km
	Keer linksom en volg deze weg 651 m	15.90 km
	Ga rechtsaf en volg deze weg 350 m	16.25 km
	Ga linksaf en volg deze weg 72 m	16.32 km
	Ga linksaf en volg deze weg 29 m	16.35 km
	Kempen Airport (Luchthavenweg, 6021 PL, Budel, Noord-Brabant, Nederland)	16.35 km
	Volg de weg 44 m	16.39 km
	Ga linksaf en volg deze weg 41 m	16.43 km
	Ga linksaf en volg deze weg 507 m	16.94 km
	Restaurant- brasserie De Cockpit (Luchthavenweg, 6021 PX, Budel, Noord-Brabant, Nederland)	16.94 km
	Ga linksaf en volg deze weg 709 m	17.65 km
	Ga linksaf en volg deze weg 439 m	18.09 km
	Ga rechtsaf en volg deze weg 1.3 km	19.34 km
	Ga linksaf en volg deze weg 489 m	19.83 km
	Neem afslag 7 op de rotonde	19.89 km
	80 (Midbuulweg, 6021KB, Cranendonck, Noord-Brabant, Nederland)	19.89 km
	12 (6021RS, Cranendonck, Noord-Brabant, Nederland)	21.26 km
	39 (Berg, 6021RW, Cranendonck, Noord-Brabant, Nederland)	22.67 km
	Volg de weg 3 m	22.68 km
	Ga rechtsaf en volg deze weg 89 m	22.76 km

#	Beschrijving	Afstand
	Ga linksaf en volg deze weg 211 m	22.97 km
	Volg de weg 783 m	23.76 km
	Volg de weg 31 m	23.79 km
	Ga linksaf en volg deze weg 251 m	24.04 km
	Ga rechtsaf en volg deze weg 377 m	24.41 km
	Houd rechts aan en volg deze weg 380 m	24.79 km
	Ga linksaf en volg deze weg 5 m	24.80 km
	216 (6021SB, Cranendonck, Noord-Brabant, Nederland)	24.80 km
	216 (Beverbeek, 3930, Hamont-Achel, Vlaanderen, België)	24.84 km
	514 (Beverbeek, 3930, Hamont-Achel, Vlaanderen, België)	25.92 km
	Volg de weg 1.9 km	27.80 km
	Ga rechtsaf en volg deze weg 17 m	27.82 km
	Ga rechtsaf en volg deze weg 1.3 km	29.14 km
	Ga rechtsaf en volg deze weg 522 m	29.66 km
	Ga rechtsaf en volg deze weg 2.3 km	32.01 km
	Ga linksaf en volg deze weg 84 m	32.09 km
	Ga linksaf en volg deze weg 59 m	32.15 km
	St.-Benedictusabdij - De Achelse Kluis (De Kluis, B-3930, Hamont-Achel, Limburg, België)	32.15 km
	Volg de weg 190 m	32.34 km
	217 (Petrus van Eijnattenlaan, 5556VE, Heeze-Leende, Noord-Brabant, Nederland)	32.34 km
	36 (Kluizerweg, 5556VE, Heeze-Leende, Noord-Brabant, Nederland)	32.88 km

#	Beschrijving	Afstand
	Volg de weg 6 m	32.89 km
	Ga een scherpe bocht linksaf en volg deze weg 612 m	33.50 km
	Kraanvennen (Kluizerweg, 5556VE, Leende, Noord-Brabant, Nederland)	33.50 km
	Volg de weg 1.1 km	34.56 km
	56 (Kluizerweg, 5595XN, Heeze-Leende, Noord-Brabant, Nederland)	34.56 km
	Ga rechtsaf en volg deze weg 399 m	34.96 km
	Ga rechtsaf en volg deze weg 1.9 km	36.88 km
	Houd links aan en volg deze weg 847 m	37.73 km
	Ga rechtsaf en volg deze weg 61 m	37.79 km
	Houd rechts aan en volg deze weg 53 m	37.84 km
	Volg de weg 19 m	37.86 km
	Ga linksaf en volg deze weg 57 m	37.92 km
	54 (Zaalstraat, 5595GH, Heeze-Leende, Noord-Brabant, Nederland)	37.92 km
	Volg de weg 74 m	37.99 km
	Ga rechtsaf en volg deze weg 171 m	38.16 km
	Volg de weg 276 m	38.44 km
	Houd links aan en volg deze weg 43 m	38.48 km
	Volg de weg 329 m	38.81 km
	Heimolen (Kapelstraat, 5595GK, Heeze-Leende, Noord-Brabant, Nederland)	38.81 km
	Volg de weg 881 m	39.69 km
	Ga rechtsaf en volg deze weg 75 m	39.76 km

#	Beschrijving	Afstand
	Volg de weg 757 m	40.52 km
	Ga rechtsaf en volg deze weg 134 m	40.65 km
	Houd links aan en volg deze weg 577 m	41.23 km
	Volg de weg 86 m	41.32 km
	Ga linksaf en volg deze weg 38 m	41.35 km
	Ga rechtsaf en volg deze weg 92 m	41.44 km
	Ga linksaf en volg deze weg 41 m	41.49 km
	Valkenswaardseweg, 5595XB, Heeze-Leende, Noord- Brabant, Nederland	41.49 km