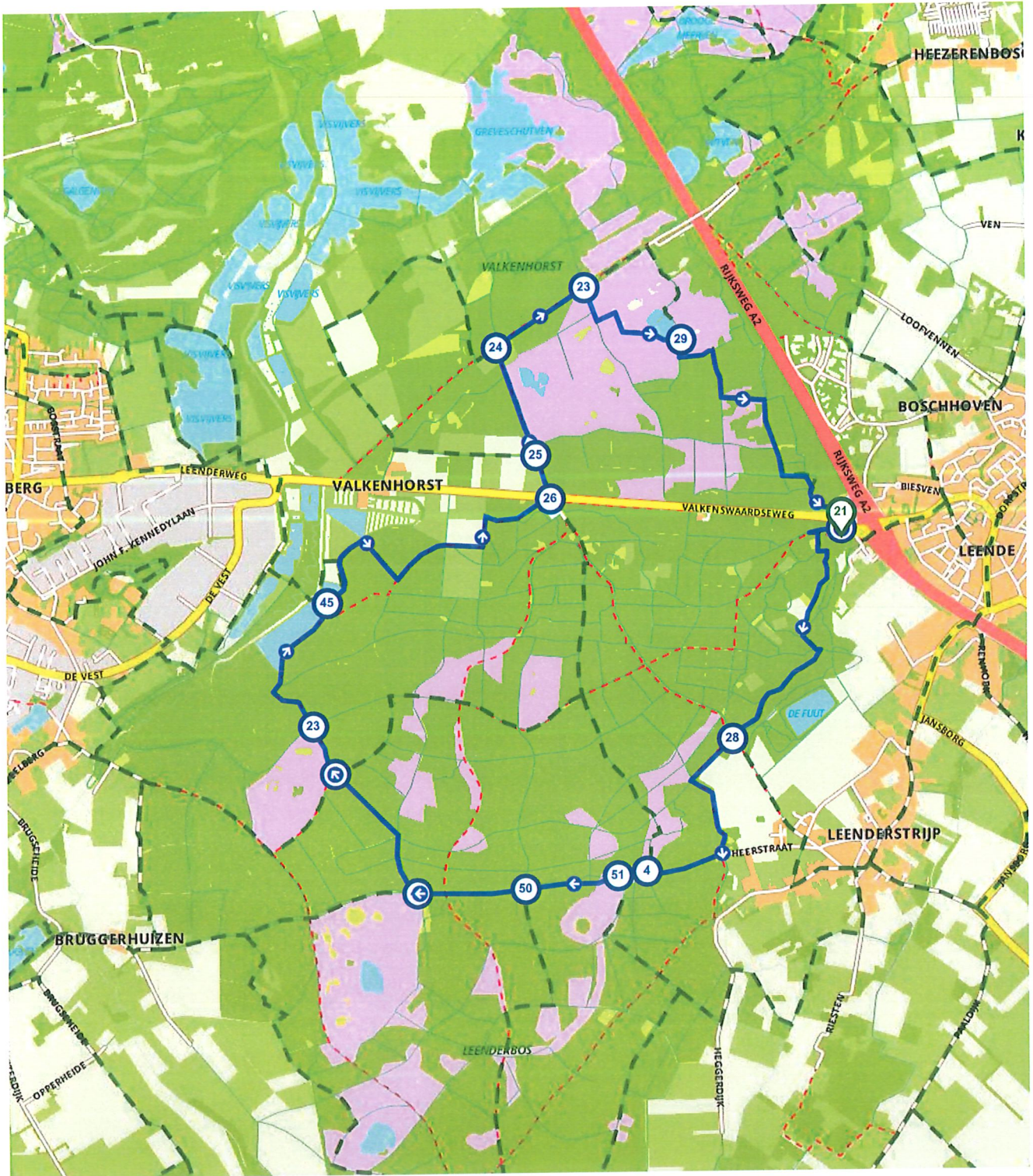


Vogelparadijs Valkenhorst en het Leenderbos

Nederland | Noord-Brabant | Heeze-Leende | 12.78 km (Ongeveer 03:11 u) | Wandelroute 759653



- 21
- 28
- 4
- 51
- 50
- 42
- 43
- 23
- 45
- 26
- 25
- 24
- 23
- 29
- 21

Vogelparadijs Valkenhorst en het Leenderbos

Nederland | Noord-Brabant | Heeze-Leende | 12,78 km (Ongeveer 03:11 u) | Wandelroute 759653

Het Leenderbos is prachtig met zijn licht gebogen dreven en vennen tussen de bossen en heide. Met deze route ontdek je ook Valkenhorst met zijn vogelreservaat.

Boswachterij

De rand van Leende, een ideale uitvalsbasis voor je wandeling door Boswachterij het Leenderbos. Dit ontginningsbos werd aangelegd als werkverschaffingsproject. Het is een van de eerste bossen die bewust zijn aangelegd om ook als recreatiegebied te dienen, vandaar de licht gebogen dreven.

Valkenvangst

Valkenhorst, even verderop, is vernoemd naar de valken die hier vroeger werden gevangen. Ze werden verkocht aan adellijke hoven in binnen- en buitenland. Nu is het een vogelparadijs. Ook kom je aan de beek de Tongelreep vlak langs de voormalige visvijvers. Deze zijn nu een vogelreservaat en gedeeltelijk niet toegankelijk. Dwars door de bossen wandel je verder – wat kun je hier heerlijk dwalen door het groen! Verderop vind je verscholen tussen de heide nog het Brilven.

Routebeschrijving

#	Beschrijving	Afstand
21	21 (Valkenswaardseweg, 5595BK, Heeze-Leende, Noord-Brabant, Nederland)	0.00 km
28	28 (Heimolen, 5595GK, Heeze-Leende, Noord-Brabant, Nederland)	1.82 km
4	4 (Heerstraat, 5595GL, Heeze-Leende, Noord-Brabant, Nederland)	3.14 km
51	51 (Heerstraat, 5595GL, Heeze-Leende, Noord-Brabant, Nederland)	3.31 km
50	50 (Kluiserweg, 5595XB, Heeze-Leende, Noord-Brabant, Nederland)	3.86 km
42	42 (Hasselsvennen, 5595XB, Heeze-Leende, Noord-Brabant, Nederland)	4.49 km
43	43 (Kluiserweg, 5595XB, Heeze-Leende, Noord-Brabant, Nederland)	5.36 km
23	23 (De Oase, 5555XL, Valkenswaard, Noord-Brabant, Nederland)	5.67 km
45	45 (Visvijvers, 5555XV, Valkenswaard, Noord-Brabant, Nederland)	6.64 km
26	26 (Valkenswaardseweg, 5595XB, Heeze-Leende, Noord-Brabant, Nederland)	8.59 km
25	25 (Valkenswaardseweg, 5595XB, Heeze-Leende, Noord-Brabant, Nederland)	8.85 km
24	24 (De Oude Baan, 5595XZ, Heeze-Leende, Noord-Brabant, Nederland)	9.50 km

Aangeboden door:

Praktische informatie

Parkeerplaats centrum

Valkenswaardseweg
5595BK Heeze-Leende

VWV agentschap Leende


Oostrikkerdijk 1
5595 XC Leende
vvv@stichtingdeschakel.nl








heeze

De Laarstukken
5591 Heeze-Leende

Oplaadpunt

Dorpstraat
5595CK Heeze-Leende



#	Beschrijving	Afstand
	23 (De Oude Baan, 5595XZ, Heeze-Leende, Noord-Brabant, Nederland)	10.14 km
	29 (Brilven, 5595XZ, Heeze-Leende, Noord-Brabant, Nederland)	10.92 km
	Volg de weg 2 m	10.92 km
	Ga rechtsaf en volg deze weg 100 m	11.02 km
	Ga linksaf en volg deze weg 204 m	11.22 km
	Ga rechtsaf en volg deze weg 275 m	11.50 km
	Ga linksaf en volg deze weg 249 m	11.75 km
	Ga rechtsaf en volg deze weg 104 m	11.85 km
	Volg de weg 350 m	12.20 km
	Ga linksaf en volg deze weg 137 m	12.34 km
	Ga rechtsaf en volg deze weg 79 m	12.42 km
	Ga rechtsaf en volg deze weg 339 m	12.75 km
	Ga linksaf en volg deze weg 29 m	12.78 km
	21 (Valkenswaardseweg, 5595BK, Heeze-Leende, Noord-Brabant, Nederland)	12.78 km